


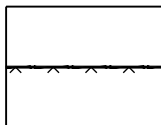




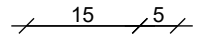



-  Verkehrsflächen besonderer Zweckbestimmung (Wirtschaftsweg)
-  Öffentliche Grünflächen
-  Baugrenze
-  Einfriedung
-  Photovoltaik -Module
Modulausrichtung bei 156° Südsüdost
Modulneigung bei 18°
Modulabstand = 2,60 m
-  Trafostation (samt Schutzzone)
-  bestehende Grundstücksgrenzen
-  Flurnummern
-  Maßzahlen in m

Gemeinde Holzheim

D) Vorhaben- und Erschließungsplan für "Solarpark Holzheim"

Maßstab: s. Plan	Datum: 01.08.2023	Projekt-Nr.: 120 542
---------------------	----------------------	-------------------------

 **Steinbacher Consult**
... invent the future
Ingenieurgesellschaft mbH & Co.KG
www.steinbacher-consult.com | info@steinbacher-consult.com

P:\120542_actensys\Stadt+Landschaft\01_CAD\01_BP\03_Rechtsverbindlich\120542_3_BP_2023-08-01.dwg